




-  NSG Borsteler Moor (Ausschnitt)
-  Abgrenzung des Untersuchungsgebietes

bearbeitet:	H. Heise-Grunwald		gezeichnet:	hei-gru 01/2011
Maßstab:	1:6500		Karte-Nr.: A 16	
Kartengrundlage:	DGK 5			